syndicat mixte du bassin de l'Or

Symbo

egis

Etude hydraulique globale du Bassin Versant de l'étang de l'OR

Réunion de phase 1 et 2
15 Décembre 2015

Rappel: Objectifs et méthodologie

- Objectifs :
  - ➔ gestion du **risque d'inondation** sur le bassin versant (débordement et submersion marine)
  - ➔ PAPI d'intention 2014-2016
  - ➔ Programme opérationnel d'aménagements et de mesures de gestion
- 4 phases :
  - ➔ Phase 1 Recueil et analyse de données
  - ➔ Phase 2 Diagnostic des désordres
  - ➔ Phase 3 Proposition aménagements et mesures gestion
  - ➔ Phase 4 élaboration d'une stratégie en concertation avec acteurs
- Moyens :
  - ➔ modélisation hydraulique

Objectifs et méthodologie

Périmètre :

- Bassin versant = 410 km2
- 32 communes
- Cours d'eau = 285 km
  - Négues Cat, Jasse
  - Salaison, Balaurie
  - Cadoule
  - Bérange
  - Viredonne
  - Dardaillons
  - Canal Lunel
- Canal Rhône à Sète
- Etang = 31 km2 et influence marine

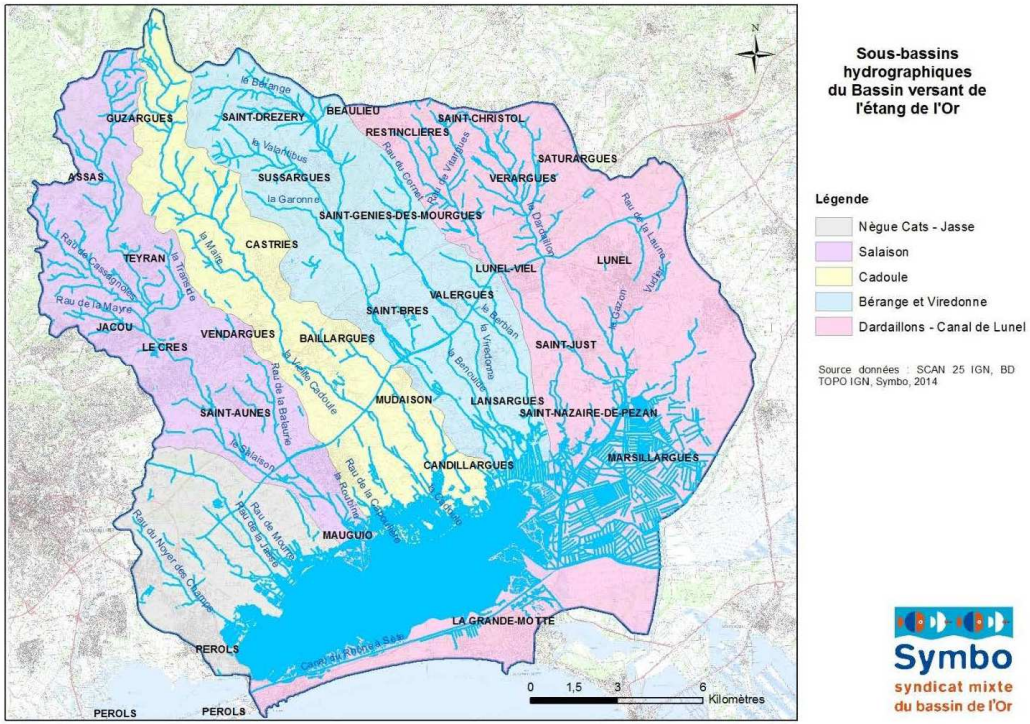

Phase 1 : Recueil et analyse de données

- Recueil de données :
  - *Etudes existantes sur les crues et les niveaux marins*
  - *Topographie des cours d'eau, bathymétrie de l'étang de l'Or*

- Enquêtes de terrain :
  - *Définition des levés topo et recensement des ouvrages de protection : janvier à février 2015*
  - *Visites et entretiens avec les communes : 25 visites entre mars à juin 2015*

- Levés topographiques complémentaires :
  - *GEINFRA de juillet à octobre 2015*

Phase 1 : Recueil et analyse de données

- Recueil de données:
  - *Nombreuses études parmi les plus récentes : DDA9, CNM, SIATEO (Viredone, Dardaillons), MMM (Néguecat, Aigues Vives), SYBLE (Etangs)*
  - Pluies et Débits : d*onnées récentes et validées (DDA9 et CNM)*
  - *Niveaux en mer (hypothèses DI)*
  - *Crues historiques (repères de crue)*
  - *Enjeux*

Phase 1 : Recueil de données

- Données topographiques :
  - Essentielles pour la modélisation hydraulique
  - Seules les données récentes et précises sont utilisées :
    - ➔ Profils en travers lit mineur des cours d'eau
    - ➔ Topographie lit majeur (zone inondable) :
      Données LIDAR précise et récente (aval canal BRL)
    - ➔ Topographie des 4 digues classées (Siateo)
    - ➔ Bathymétrie étang de l'Or et canal Rhône à Sète (Syble)
  - Projets DDA9 et LGV :
    - ➔ Implantation des projets fournie, topographie sera disponible après travaux (2016)
  - **Nécessité de compléter les levés topographiques** :
    - ➔ Campagne topographique juillet à octobre 2015

Phase 1 : Données topographiques disponibles (MNT)

Données LIDAR

vue 2D

vue 3D



Phase 1 : Levés topographiques complémentaires

- Levés réalisés par GEINFRA rendus fin septembre 2015 :
  - profils en travers lit mineur : 286 PT
  - profils en travers lit majeur : 113 PT
  - Ouvrages : 140
  - Profil en long crête de digue : 4,2 km

- Levés sur le Salaison aval et la Balaurie à Mauguio du SIATEO en novembre 2015.

Phase 1 : Levés topographiques réalisés

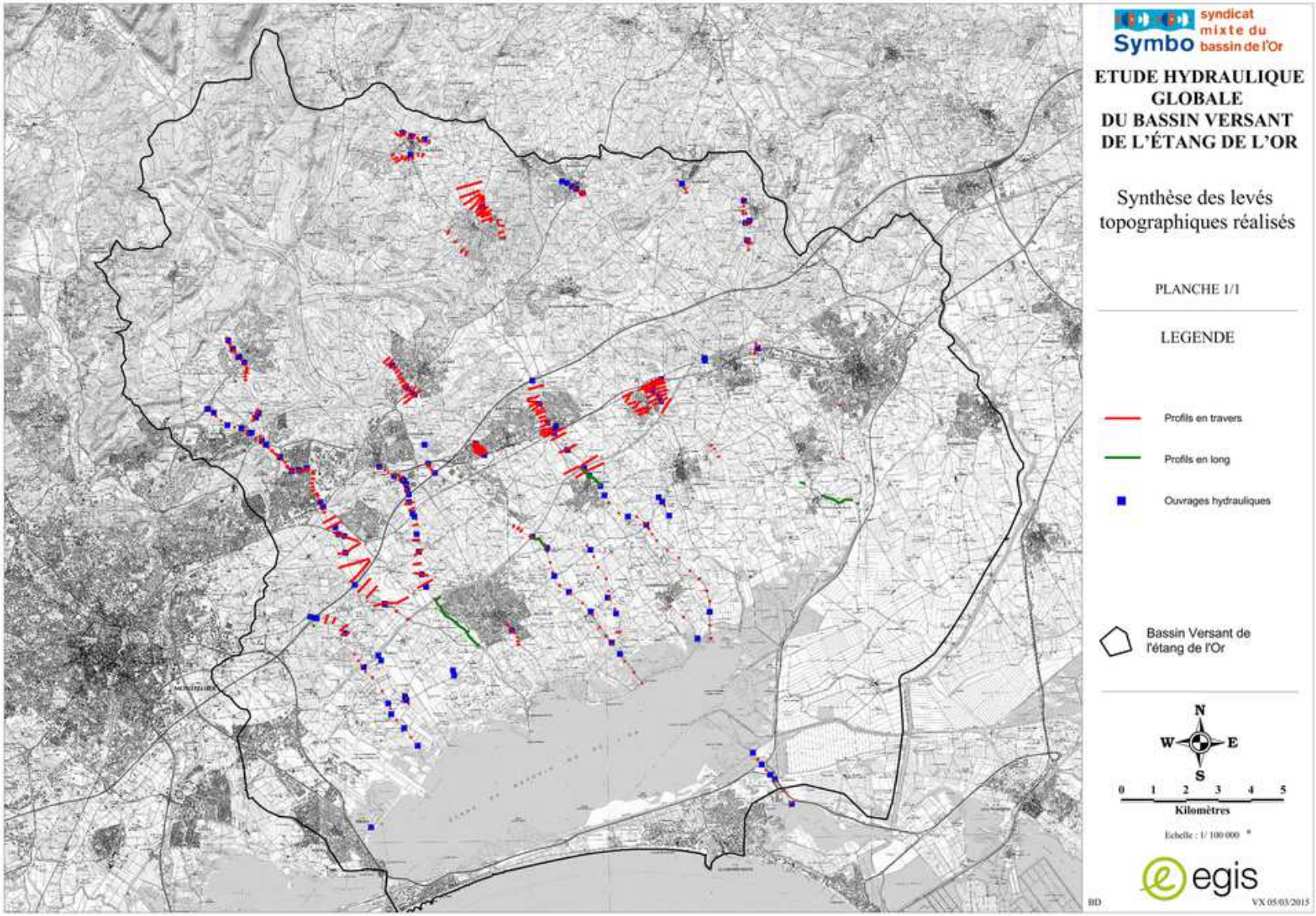

Phase 1 : Recueil de données

- Episodes historiques : 2 épisodes qui ont marqué le territoire, les 3 décembre 2003 et 29 septembre 2014

- Crue 29 septembre 2014 :
  - Pluie à Fréjorgues : >100 ans
  - Répartition spatiale : 300 mm à Fréjorgues à 150 mm Lunel (5 à 10 ans)
  - Niveaux marins :

    niveau bas dans l'étang avant la crue (0,2 mNGF Carnon), niveau max atteint le 30/09=0,45 mNGF (Carnon)
  - Inondations :

    Neguecat et Jasse (>100 ans), Salaison et Balaurie (env 100 ans), Cadoule (<100 ans), Bérange (env 30 ans), Viredonne et Dardaillon (<10 ans non débordant)

Phase 1 :Cartes épisode 2014 : répartition spatiale des pluies

Bérange : crue env 30 ans

Viredone, Dardaillons : <10 ans

Cadoule: crue <100 ans

Salaison et Balaurie : crue 100 ans

Néguecat et Jasse : crue >100 ans

Épicentre pluie

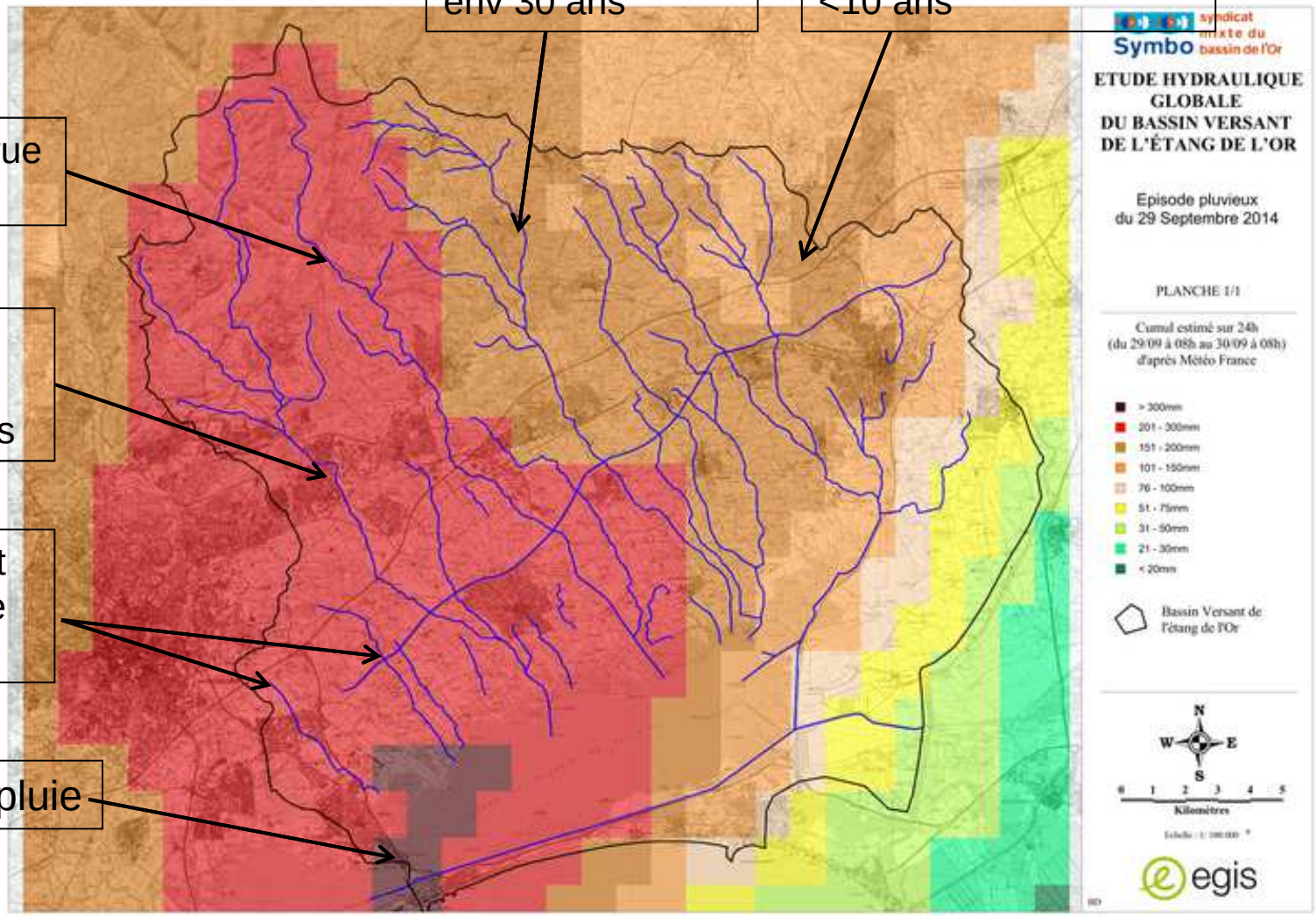

Phase 1 : Recueil de données


Source Association

- Crue 3 décembre 2003 :
  - Pluie à Fréjorgues : 10 à 20 ans
  - Répartition spatiale :

    Peu de données 143mm à Fréjorgues, 75 mm à Lunel (<2ans)
  - Sols saturés (automne pluvieux)
  - Débits : Crue des cours d'eau estimée entre 10 et 30 ans (pas de mesure de débit, estimation peu fiable)
  - Niveaux marins : max 4/12 : 0,85 m NGF (mer), niveau haut dans l'étang (avant crue 0,9 mNGF, max atteint le 4/12=1,45m NGF)
  - Vent : vent important de sud est dans la nuit du 4/12 (surcote étang)
  - Inondations :

    Etang (Pérols, Mauguio, Candillargues, St Nazaire); Salaison et Balaurie à Mauguio (avant digue et pont Foule); Cadoule; Bérange; Viredonne; Dardaillons

Source ARP (MM. Aubert et Besnier)

Source ARP (MM. Aubert et Besnier)

Source ARP (MM. Aubert et Besnier)

Phase 1 : Reconnaissance de terrain

- Enquête de terrain :
  - ➔ Reconnaissance de terrain pour la définition des levés topo
  - ➔ 25 visites communes et riverains qui ont permis **d'identifier les enjeux inondés et les attentes**
  - ➔ Recensement ouvrages de protection :
    - ➔ implantation, type, hauteur, enjeux, classement
    - ➔ 98% digues en terre <2m dont plus de 50% <1m
    - ➔ Enjeu agricole et bâti isolé, 10% protège bâti dense dont la moitié (4,5km) classé C
  - ➔ Fiches par tronçons et atlas cartographique :
    - ➔ caractéristiques des cours d'eau
    - ➔ digue
    - ➔ ouvrages (pont, seuil,…)
    - ➔ diagnostic hydraulique (dysfonctionnements, débordements identifiés)
    - ➔ zones inondées et enjeux dans la zone inondable
    - ➔ projets ou travaux récents

Phase 1 : Reconnaissance de terrain

- exemples d'ouvrages recensés

Phase 1 : Recensement des enjeux

➔Cartographie des enjeux en zone inondable:

1 : habitat
2 : activité économique
3 : établissements publics
4 : bâtiments patrimonial
5 : cultures agricole
6°: équipements touristiques
7°: Equipements publics
8°: milieux naturels,
9°: enjeux relatifs à la gestion de crise
ERP, centres secours, etc.

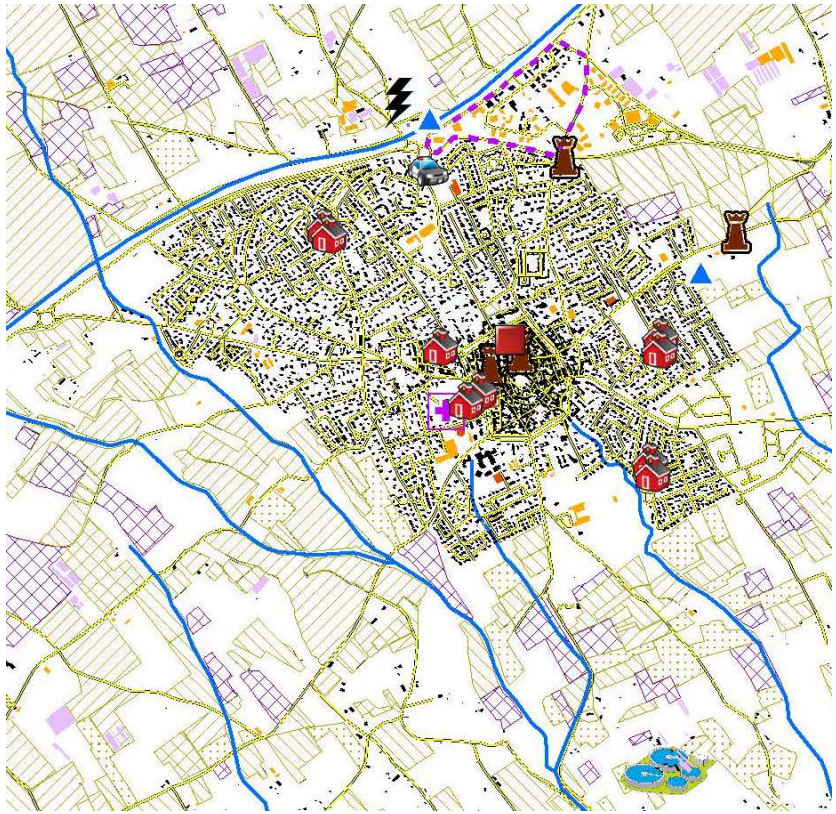

Le diagnostic hydraulique est réalisé grâce à une modélisation hydraulique

- Objectifs :
  - ➔ Cartographie des zones inondables des cours d'eau et de l'étang
  - ➔ Diagnostic hydraulique
  - ➔ Croisement avec enjeux, évaluation des dommages en état actuel
  - ➔ Modéliser les scénarios d'aménagement en phase 3

- Moyens :
  - ➔ Modélisation hydrologique du bassin versant :
    - ➔ calcul des débits de crues des cours d'eau
  - ➔ Modélisation hydraulique des cours d'eau et de l'étang :
    - ➔ Calcul des hauteurs d'inondation en fonction des crues des cours d'eau et du niveau en mer

Phase 2 : Diagnostic des désordres

Modélisation hydrologique :

- *Elle permet de calculer les **débits de crues des cours d'eau** en fonction des **pluies** et des caractéristiques des **bassins versants***

- Découpage en bassins versants :
  - ➔ 117 sous bassins versants
  - ➔ 4 types d'occupation du sol :

    Urbanisée (actuel et future avec PLU)
    Agricole
    Boisée
    Pâturages

- Pluies :
  - ➔ *pluies de projet pour périodes de retour 5, 10, 30, 50, 100 ans à partir des statistiques de pluies récentes et validées (études DDA9)*
  - ➔ *Pluie de calage : septembre 2014*

Phase 2 : Découpage en bassins versants

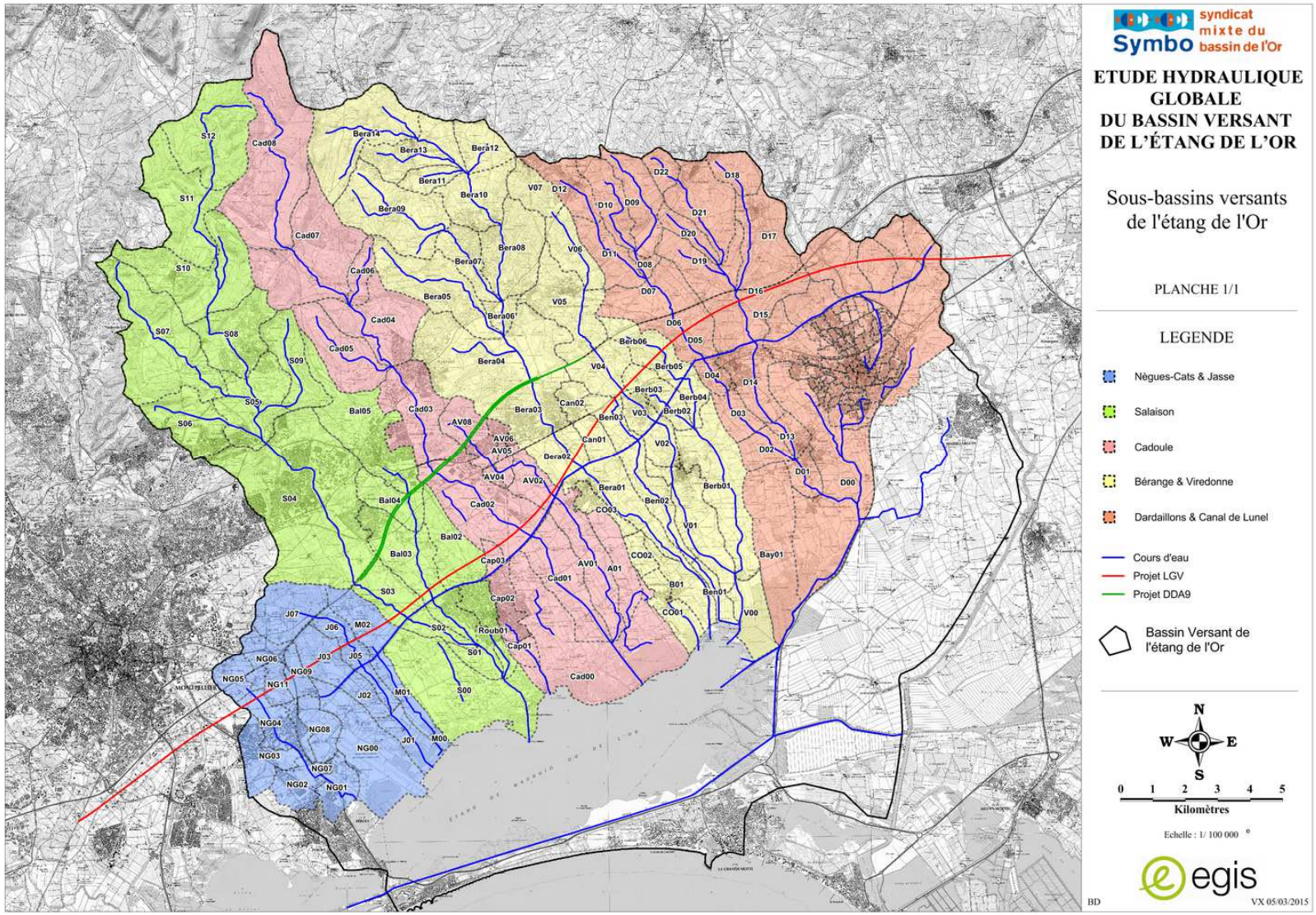

Phase 2 : Diagnostic des désordres

- Le modèle hydraulique permet de calculer :
  - Les **hauteurs d'eau des cours d'eau et de l'étang** sous l'effet des crues des cours d'eau et des montées de niveaux en mer

- La construction du modèle hydraulique :
  - Modèle hydraulique 1D/2D des cours d'eau dans les zones à enjeux (le ruissellement et le réseau pluvial ne sont pas modélisés)
  - Modèle à casier de l'étude des Etangs Palavasiens et Etang de l'OR du SYBLE :
    - L'étang de l'Or et ses communications jusqu'à la mer
    - Actualisé avec la topographie récente (canalette St Louis et berge du canal R/S)

Phase 2 : Modélisation hydraulique

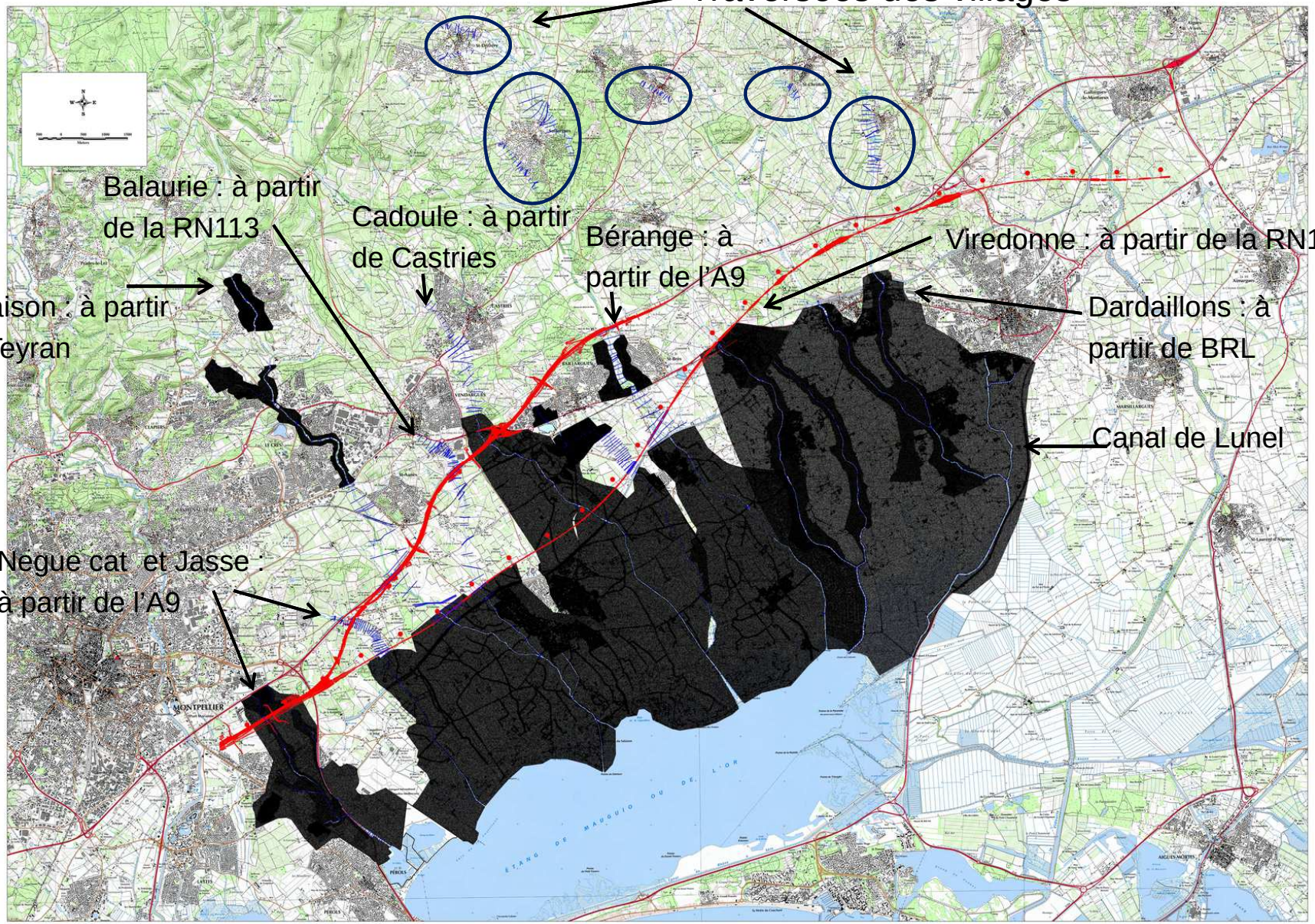

Phase 2 : Modélisation hydraulique

Carte modèle à casiers (étude SYBLE actualisé)

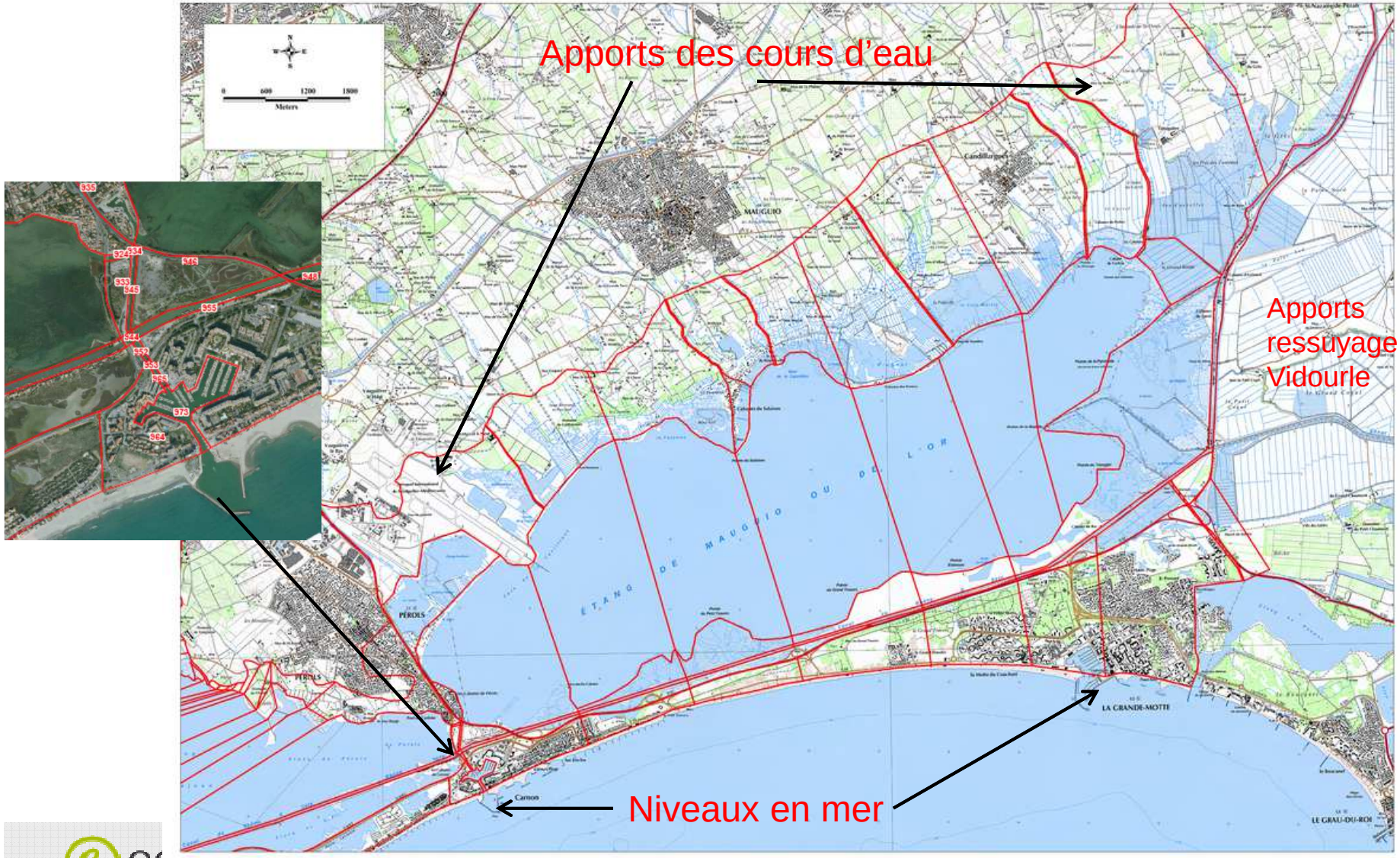

Modélisation hydraulique :

- Cours d'eau jusqu'à l'étang de l'OR:
  - Logiciel INFOWORKS RS 2D
  - Transitoire (hydrogrammes de crue)
  - 1D dans les zones sans enjeu urbain (sur l'amont du BV)
  - Couplage 1D (lit mineur, ouvrages) / 2D (lit majeur zones urbaines amont et partout en aval du canal BRL)
  - Intégration précise des « **lignes de rupture** » (digues, remblais, etc), des ouvrages (ponts, seuil), des bâtis et des routes
  - **1755 profils, 204 ouvrages, 1 707 500 mailles 2D**

Phase 2 : Modélisation hydraulique

Ex construction modèle 1d/2d Mauguio : MNT, lignes contraintes, bâtis, routes, maillage)

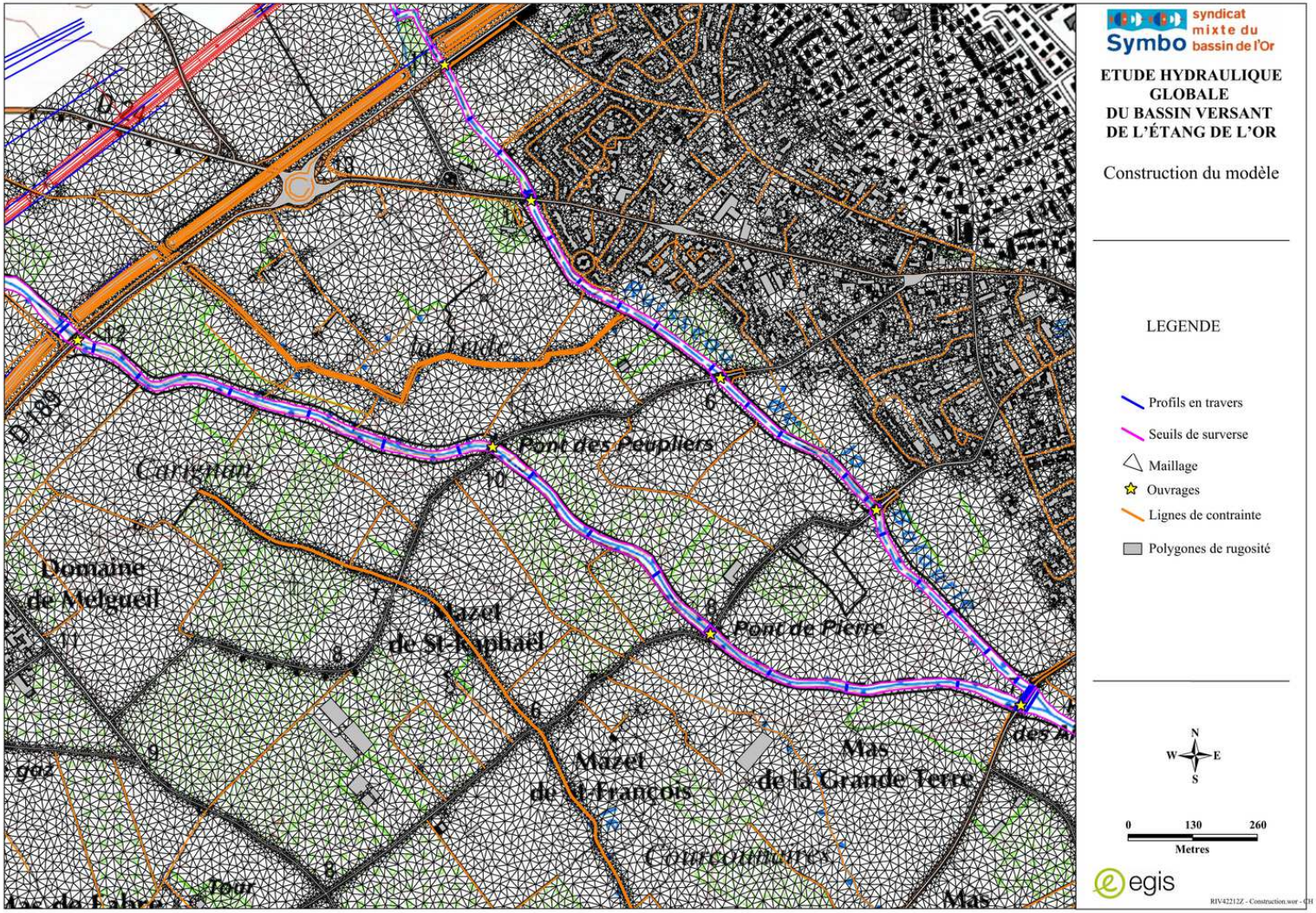

Phase 2 : Diagnostic des désordres

- Construction du modèle hydraulique:
  - Données topographiques :
    - Levés récents + MNT de la zone inondable
    - Projets DDA9 et CNM (intégrés en fonction des données disponibles)
  - Conditions aux limites des cours d'eau :
    - Amont et latéral:
      - débits des cours d'eau
      - Apports plaine Vidourle (modèle à casiers basse vallée EPTB Vidourle situation aménagée du projet RD Vidourle)
    - Aval : niveau de l'étang de l'OR calculé par le modèle des « Etangs » de l'étude SYBLE
  - Conditions aux limites du modèle des Etangs :
    - Apports des cours d'eau
    - Niveau en mer
    - Niveau initial de l'étang : tests à 0,4 et 0,9 m NGF
    - Porte grau Carnon fermée quand Zmer > Zétang

Phase 2 : Diagnostic des désordres

➔ Calage du modèle hydraulique :

- Le calage consiste à vérifier que les cotes calculées par le modèle pour un évènement connu correspondent aux observations

- Calage sur les épisodes du 29/09/2014 et 3/12/2003

- Calage sur 3/12/2003 :
  - Calage du modèle des étangs
  - Environ 20 PHE autour des étangs (source étude Syble)
  - les écarts entre les cotes calculées et les cotes observées d'environ 20cm
  - Calage satisfaisant étant données les incertitudes dues au vent, à la connaissance des débits des cours d'eau et des niveaux initiaux de l'étang

Phase 2 : Modélisation hydraulique

Calage sur 3/12/2003 : comparaison cote observée/ cote calculée

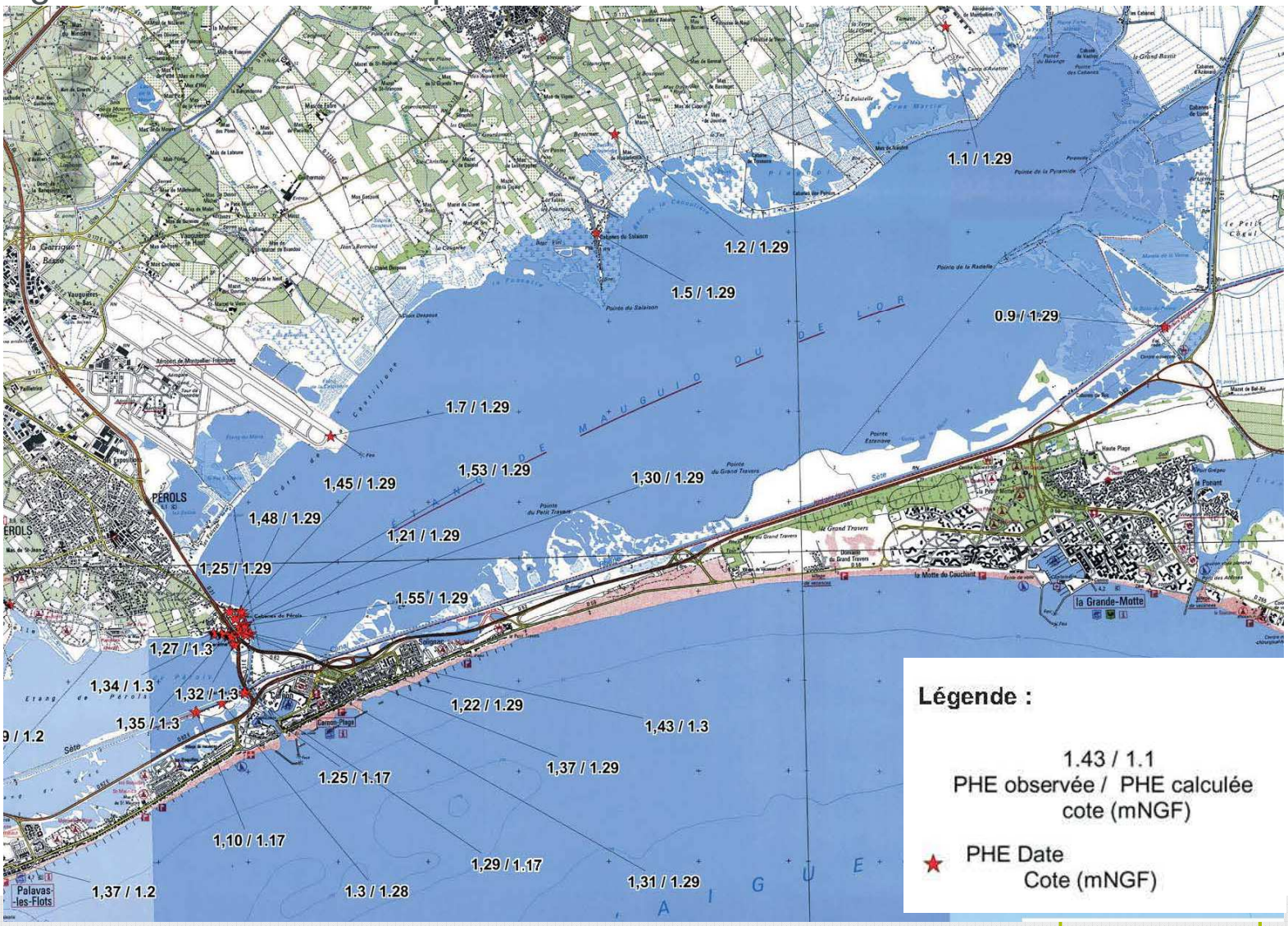

Phase 2 : Diagnostic des désordres

Modélisation hydraulique

- Calage sur PHE septembre 2014 :
  - 20 repères sur le Néguecat, 8 sur la Jasse, 18 sur le Salaison et Balaurie, 20 sur la Cadoule, 7 sur le Bérange
  - Écarts <10 cm pour Néguecat, Jasse, Salaison Teyran, Salaison Mauguio, Cadoule Castries, Cadoule St Aunès, Cadoule Baillargues, Cadoule Mauguio, Bérange Mudaison
  - Écarts <20 cm Balaurie St Aunès et Mauguio, Bérange St Brès
  - Écarts <30 cm Salaison Le Crès
  - Calage satisfaisant étant donnée l'absence de station de mesure de débit sur le BV

Phase 2 : Diagnostic des désordres

Modélisation hydraulique

- Simulations des scénarios de crues combinés aux niveaux en mer :
  - Crues 5, 10, 30, 50 et 100 ans, et exceptionnelle
  - Niveaux en mer (hypothèses DI)
    - 5 ans = 0.8 m NGF
    - 10 ans = 1.2 m NGF
    - 30 ans = 1.3 m NGF
    - 50 et 100 ans = 1.5 m NGF
    - Exceptionnelle = 2.4 m NGF

- Résultat pour une crue type 100 ans :
  - Carte hauteurs d'eau et animations des crues

Phase 2 : Diagnostic des désordres

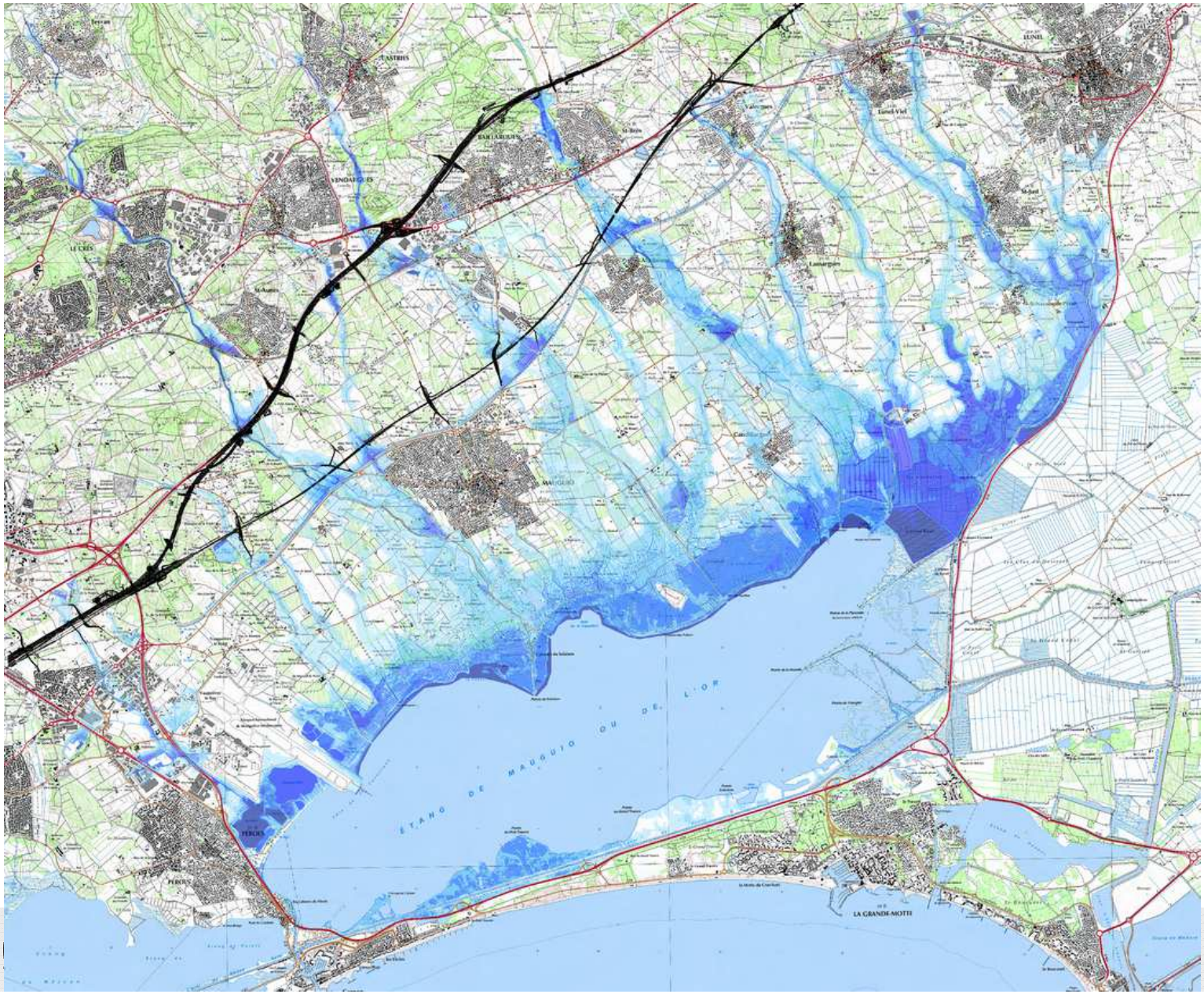

Phase 2 : Diagnostic des désordres

Fonctionnement général en crue/ submersion marine :

- **Débordement des cours d'eau :**
  - Peu de débordement de cours d'eau dans les villages amont
  - Fortes hauteurs d'eau en amont des infrastructures en remblais (A9, voie ferrée, BRL, routes)
  - Très large champ d'expansion de crue en aval de BRL(hauteurs d'eau pas importantes sauf tout en aval)
  - Influence de l'étang en aval sur les hauteurs et durées de submersions
  - Digues classées : débordement pour Q100
  - Débordements importants sur routes dès les crues fréquentes
- **Fonctionnement de l'étang de l'OR :**

  La vidange de l'étang de l'Or est lente (>10 jours)
  Les débits d'échange avec la mer sont **faibles par le grau de Carnon** (linéaire important et rétrécissements)
  Des **surcotes du niveau initial** sont possibles en cas **d'épisodes pluvieux proches**

Phase 2 : Diagnostic des désordres

Synthèse par commune :

Commune	Cours d'eau	Enjeux en zone inondable	Principaux dysfonctionnements
Pérols	Nègue Cat ; Etang	140 bâtis (ZAC du Fenouillet, Parking ARENA)	**Débordement Néguecat, débordement étang au port de Pérols**
Mauguio	Neguecat, Jasse, Salaison, Balaurie, Cadoule, Etang ; mer à Carnon	715 bâtis (dont 270 par étang) Neguecat : route et bâtis Vauguière le bas Jasse: routes, mas, serre Salaison : habitat diffus, enjeux agricoles, Cabanes (étang), RD172, 189 et 24 Balaurie : stade et RD189, habitat diffus rive droite Cadoule : entreprises agricoles, bâtis isolés Routes (giratoire RD66, rd189, rd112, rd24, rd172, pont des passes, ch poste, rd62 carnon)	**Débordements Néguecat à Vauguière le Bas** **Débordements de Jasse dans bâtis isolés, exploitations agricoles et RD172** **Débordements du Salaison dans bâtis isolés, exploitations agricoles, RD172, 189 et 24** **Balaurie : débordement sur RD189 et digue classée au nord** **Débordement de la Cadoule : amont BRL sur RD26, aval BRL rive droite (exploitations agricoles et RD 189,172,24)** **Fortes Heau en amont de BRL** **Débordements Etang aux Cabanes Salaison et Bentenac**
Teyran	Salaison	Env 45 bâtis	**Débordements du Salaison secteur amont du village (mur, et bassin de rétention) et goulot étranglement dans village (pont)**
Jacou	Salaison	Env 15 bâtis Routes coupées (RD112 et 67, accès collège)	**Débordements ponctuels bâtis proches des ruisseaux et du Salaison en sortie du village sur la RD**
Le Crès	Salaison	Env 20 bâtis Route RD112	**Débordement ponctuel sur route entrée et dans maisons amont pont des Baléares**
St Aunès	Jasse ; Salaison ; Balaurie ; Cadoule	Env 40 bâtis ; ZAC Ecoparc ; Emmaus; golf ; routes RD24 (Jasse), accès ZAC, ch communaux	**La Jasse déborde en amont sur la RD24** **débordements du Salaison dans bâtis isolés** **Débordement de la Balaurie ZAC Ecoparc** **Débordements de la Cadoule à Emmaus et golf**

Phase 2 : Diagnostic des désordres

Synthèse par commune :

Commune	Cours d'eau	Enjeux en zone inondable	Principaux dysfonctionnements
Castries	Cadoule, Bérange	Env 5 bâtis ; pompiers ; RD610 ; voies communales	**Débordements de la Cadoule dans les maisons rive gauche et sur passages gué et sur RD610**
Vendargues	Cadoule, Salaison, Balaurie	3 bâtis ; espace Cadoule	**Débordement de la Cadoule à l'espace de loisirs Cadoule**
Baillargues	Cadoule, Aigues Vives, Bérange	160 bâtis ZAC Massane, lotissement du golf ; centre ville ; Routes (ch poste, passage gué collège, RD106)	**Débordement de la Cadoule ZAC Massane et maisons du golf, ch Poste** **Débordements Aigues Vives dans centre, et RD106 en aval**
St Drézéry	Bérange et affluent	Pas de bâti touché par les cours d'eau ; ch communaux	**Pas de débordement du Bérange dans zones bâties** **Quelques débordements du ru de Courbessac**
Sussargues	Bérange Valentibus (affluent)	<5 bâtis RD 120 et ch communaux coupés (lotissement isolé)	**Débordement du Bérange dans champs et sur routes** **Peu de débordement du Valentibus**
St Brès	Bérange	55 bâtis Ch du collège (gué), route de Mudaison et de Valergues, ch communaux	**Débordement du Bérange en amont des ponts (passage à gué, RD106 et RN113), et dans bâtis isolés entre RN113 et BRL**
Mudaison	Bérange, Aigues Vives, Cadoule	Env 60 bâtis Routes d'accès coupées (RD106, RD189, rues village)	**Nombreux points de débordement du Bérange : sur RD189 (rive gauche), ch communaux, sur digue classée (peu d'impact sur bâti), en aval rive droite au Mas de Moulines et sur RD106.**
Candillargues	Bérange, Arrière, Canal de l'Or	Env 210 bâtis serres agricoles, aérodrome, routes coupées (RD24, RD172)	**Inondations du Bérange venant de l'amont (surverse sur RD24), en rive droite en aval de la RD24, et par remontée de l'étang dans canal de l'Or**

Phase 2 : Diagnostic des désordres

Synthèse par commune :

Commune	Cours d'eau	Enjeux en zone inondable	Principaux dysfonctionnements
Valergues	Viredonne ; Bénoide ; Berbian	Env 140 bâtis accès coupés (ch communaux)	**Débordements de la Viredonne et du Berbian dans le village entre sncf et brl (ouvrages limitant)**
Lansargues	Viredonne ; Bénoide ; Berbian	Env 170 bâtis Routes coupées RD24, RD189, ch communaux	**Débordements de Viredonne dans village en amont de RD 189 jusqu'à la RD24** **Débordements du Berbian sur RD110 et Rd24** **Débordement Bérange sur RD24**
Restinclières	Dardaillon ouest et ru des Combes (affluent)	Env 10 bâtis ; Ch communaux	**Débordement du ru combes en amont (buse sous stade), et dans village**
Vérargues	Dardaillon Est	7 bâtis ; Ch communaux	**Débordements entre RD et la cave coopérative**
Lunel Viel	Dardaillon ouest et est	130 bâtis Routes coupées (RD110, routes communales)	**Débordement Dardaillon ouest entre rn113 et rd110 (submersion du mur amont digue classée). Débordement Dardaillon Est entre voie sncf et rd110**
St Just	Dardaillon ouest et est Bayonne	150 bâtis Routes (RD24, Rd110, rues village)	**Débordements entre chemin (coude) et la rd24, et en rive gauche en aval coopérative.** **Débordements sur la RD24 (Dardaillon et Bayonne) et RD110.**
St Nazaire de Pézan	Dardaillon Canal de Lunel	90 bâtis Routes Lunel, RD110, ch communaux	**Débordement du Dardaillon dans village venant de l'amont (surverse sur ch Bosques), digue classée avec début surverse (en face école), et sur déversoir aval; durées submersion importantes dépendant de l'étang; débordement du canal de Lunel en rive droite et gauche en aval de la confluence**
Lunel	La Laune, canal Lunel	60 bâtis	**Débordement de la Laune et canal**
Grande Motte	Canalette St Louis ; Etang ; mer	30 bâtis (cabanes du Roc)	**Débordement de l'étang; submersion marine sur quais du port pour Zmer > 2m NGF**

Phase 2 : Diagnostic des désordres

Synthèse par commune :

Croisement aléa Q100 et enjeux (BDTopo)

- 2300 bâtis en ZI
- 5700 habitants
- 100 km routes

Commune	Bâti	Bati Industriel et agricole	Bati Remarquable (EP,etc)	Total bâtis	nombre d'habitants	routes (km)
Baillargues	156	6	0	162	405	6,381
Candillargues	184	28	0	212	530	5,784
Castries	4	0	0	4	10	0,473
Jacou	11	2	0	13	33	0,855
La Grande-Motte	28	0	0	28	70	0,132
Lansargues	166	6	0	172	430	9,593
Le Crès	20	0	0	20	50	0,902
Lunel	62	1	0	63	158	3,005
Lunel-Viel	106	20	1	127	318	3,538
Mauguio	606	108	1	715	1788	34,270
Mudaison	51	10	1	62	155	7,387
Pérols	110	31	0	141	353	6,420
Restinclières	10	0	0	10	25	0,130
Saint-Aunès	22	17	0	39	98	3,858
Saint-Brès	52	3	0	55	138	0,839
Saint-Christol	3	0	0	3	8	0,059
Saint-Drézéry	0	0	0	0	0	0,119
Saint-Just	149	5	0	154	385	7,729
Saint-Nazaire-de-Pézan	85	6	1	92	230	4,202
Sussargues	3	0	0	3	8	0,607
Teyran	42	1	0	43	108	0,971
Valergues	134	4	1	139	348	3,791
Vendargues	3	0	0	3	8	0,234
Vérargues	7	0	0	7	18	0,127
total	2014	248	5	2267	5668	101,409

Phase 2 : Diagnostic des désordres

- Evaluation des dommages en état actuel:
  - Croisement cartographie des enjeux avec courbes de dommages pour 4 scénarios de crue (2 fréquents, crue moyenne, crue extrême)
  - Quantification du coût actuel des inondations sur le territoire

Phase 3 : Propositions d'aménagements et mesures de gestion

- Objectifs : réduire les inondations dans les zones à enjeux
- Types de solutions :
  - Stockage, expansion, ralentissement de crue
  - amélioration locale (ouvrage, etc)
  - Protection rapprochée
  - Digues agricoles : rôle, impact, devenir
- Modélisation hydraulique :
  - Intégrer les projets en cours ou validés
  - Modélisation et cartographies de 10 scénarios
- Analyse Coût Bénéfice des aménagements

Phase 3 : Propositions d'aménagements et mesures de gestion

- Elaboration d'un programme global d'action :
  - Etude préliminaire
  - Analyse réglementaire
  - Programme, priorités
  - Propositions pour axes du PAPI (connaissance risque, prévision, alerte, réduction vulnérabilité)
  - Analyse Multicritère ACB et AMC

Phase 4 : Contribution à l'élaboration d'une stratégie de gestion du risque inondation

- Contribution à l'élaboration stratégie de gestion partagée :
  - Éléments techniques pour concertation avec acteurs locaux
  - Communication pédagogique des résultats (plaquette)

- Programme d'action PAPI complet :
  - Programmes d'actions
  - Fiches techniques actions

Planning

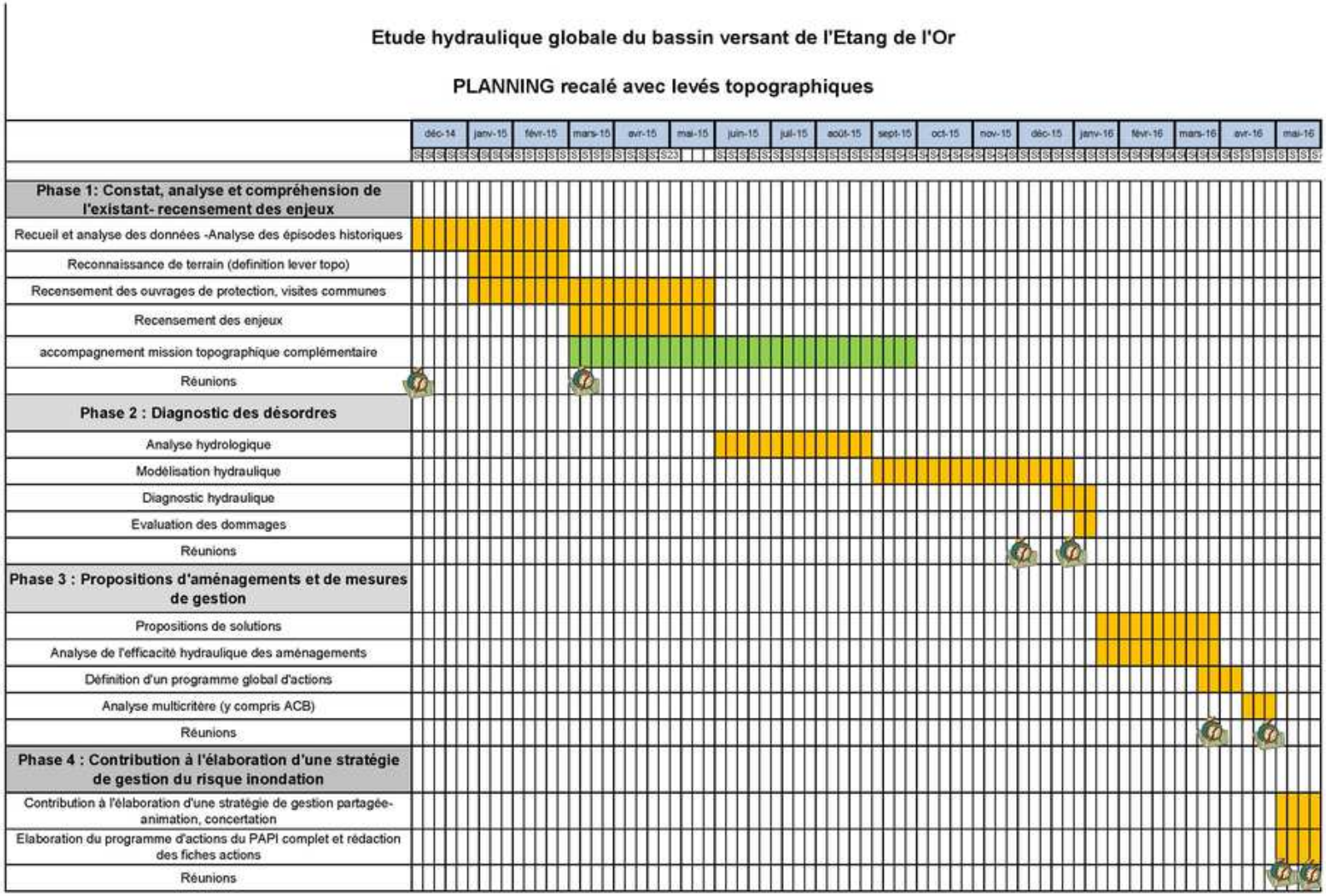
Etude hydraulique globale du bassin versant de l'Etang de l'Or
PLANNING recalé avec levés topographiques
déc-14
janv-15
févr-15
mars-15
avr-15
mai-15
juin-15
juil-15
août-15
sept-15
oct-15
nov-15
déc-15
janv-16
févr-16
mars-16
avr-16
mai-16
Phase 1: Constat, analyse et compréhension de l'existant- recensement des enjeux
Recueil et analyse des données -Analyse des épisodes historiques
Reconnaissance de terrain (definition lever topo)
Recensement des ouvrages de protection, visites communes
Recensement des enjeux
accompagnement mission topographique complémentaire
Réunions
Phase 2 : Diagnostic des désordres
Analyse hydrologique
Modélisation hydraulique
Diagnostic hydraulique
Evaluation des dommages
Réunions
Phase 3 : Propositions d'aménagements et de mesures de gestion
Propositions de solutions
Analyse de l'efficacité hydraulique des aménagements
Définition d'un programme global d'actions
Analyse multicritère (y compris ACB)
Réunions
Phase 4 : Contribution à l'élaboration d'une stratégie de gestion du risque inondation
Contribution à l'élaboration d'une stratégie de gestion partagée-animation, concertation
Elaboration du programme d'actions du PAPI complet et rédaction des fiches actions
Réunions

Contact

Egis Eau Siège social
889 Rue de la vieille poste
CS 89017
34965 – Montpellier Cedex 2

Tél. : 04.67.139.000
Fax : 04.67.139.393
montpellier.egis-eau@egis.fr

www.egis.fr