


Atlas cartographique



Capéchades © E. Le Pommelet




Milieux dunaires © E. Le Pommelet




Cistude d'Europe © L. cases



Mouette mélanocéphale © Patrick Portier



Nivéole d'été © R. Majurel



Outarde canepetière © S. Baudouin



Diane © E. Le Pommelet

Sommaire

[Carte n°1 – Localisation et périmètre des sites Natura 2000](#)

[Carte n°2 – Périmètre Natura 2000, EPCI et communes concernés](#)

[Carte n°3 – Périmètres environnementaux au sein des sites Natura 2000 1/2](#)

[Carte n°4 – Périmètres environnementaux au sein des sites Natura 2000 2/2](#)

[Carte n°5 – Statut foncier – Propriétés publiques au sein des sites Natura 2000](#)

[Carte n°6 – Principales cultures déclarées \(RPG 2020\)](#)

[Carte n°7 – Cabanes ou habitations permanentes, et sentiers officiels de découverte](#)

[Carte n°8 – Plans de gestion locaux au sein des sites Natura 2000](#)

[Carte n°9 – Mesures agro-environnementales engagées \(2015-2020\) dans le périmètre Natura 2000](#)

[Carte n°10 – Opérations engagées dans le cadre de contrats Natura 2000 \(2009-2017\)](#)

[Carte n°11 – Roselières, habitat d'espèces d'intérêt communautaire](#)

[Carte n°12 – Secteurs de présence connus des principales espèces animales patrimoniales hors annexe II de la Directive « Habitats, Faune, Flore »](#)

[Carte n°13 – Secteurs de présence connus des principales plantes patrimoniales](#)

[Carte n°14 – Habitats d'intérêt communautaire](#)

[Carte n° 14-1 – Habitats d'intérêt communautaire / Secteur 1](#)

[Carte n° 14-2 – Habitats d'intérêt communautaire / Secteur 2](#)

[Carte n° 14-3 – Habitats d'intérêt communautaire / Secteur 3](#)

[Carte n° 14-4 – Habitats d'intérêt communautaire / Secteur 4](#)

[Carte n° 14-5 – Habitats d'intérêt communautaire / Secteur 5](#)

[Carte n° 14-6 – Habitats d'intérêt communautaire / Secteur 6](#)

[Carte n° 14-7 – Habitats d'intérêt communautaire / Secteur 7](#)

[Carte n° 14-8 – Habitats d'intérêt communautaire / Secteur 8](#)

[Carte n° 14-9 – Habitats d'intérêt communautaire / Secteur 9](#)

[Carte n°15 – Secteurs de présence connus de la Cistude d'Europe](#)

[Carte n°16 – Observations \(Individu, épreintes ou traces\) de la Loutre d'Europe \(2016-2022\)](#)

[Carte n°17 – Secteurs de présence connus des principaux oiseaux des lagunes et sansouïres](#)

[Carte n°18 – Secteurs de présence connus des principaux laro-limicoles 1/2](#)

[Carte n°19 – Secteurs de présence connus des principaux laro-limicoles 2/2](#)

[Carte n°20 – Secteurs de présence connus des principaux oiseaux des prairies et prés salés](#)

[Carte n°21 – Secteurs de présence connus des principaux oiseaux des ripisylves](#)

[Carte n°22 – Secteurs de présence connus des principaux oiseaux des roselières et marais doux](#)

